



H. AYUNTAMIENTO
2024 | 2027



Desarrollo
Urbano

Dependencia: Dirección de Desarrollo Urbano.

OFICIO No.: 3033 - D.U. / 2024.

ASUNTO: Solicitud de nominación de vialidad.


Lic. José Francisco Mendoza Martínez.

Secretario del H. Ayuntamiento 2024 - 2027.

Presente.

En mi carácter de Directora de Desarrollo Urbano, según Acuerdo de Ayuntamiento de fecha 11 de junio de 2013 publicado el 19 de julio de 2016, mediante el cual se designa a la Dirección de Desarrollo Urbano como Unidad Administrativa Municipal en materia de Administración sustentable del territorio, así como también con fundamento en los Artículos 32 Fracción III y 35 Fracciones I al XVI del Código Territorial para el Estado y los Municipios de Guanajuato, sirva el mismo para enviarle un cordial saludo y aprovecho la ocasión, para solicitarle de la manera más atenta, sea considera la petición de la **Licenciada Carla Yolanda Peña Gamba**, para que el tramo de vialidad ubicada entre la calle 5 de mayo y Licenciado Luis H. Ducoing, misma que desemboca a la Zona de la Alameda por 5 de Mayo y por Licenciado Luis H. Ducoing hacia la Rivera del Río, sea denominada como calle **"Don José Cruz Peña Bárcenas"**, tramo que es utilizado con doble sentido y con las siguientes colindancias:

- Sur con calle 5 de Mayo.
- Norte con puente que da acceso a la propiedad de la familia Peña Gamba.
- Este con Auditorio Municipal.
- Oeste con propiedad privada y entroke de la calle Licenciado Luis H. Ducoing.
- **Ancho total de la vialidad a reconocer son 268.046 metros cuadrados.**



Indica el contorno de la Vialidad a reconocer.



468 688 6453



Rayón 105 Col. Centro C.P. 37900
San Luis de la Paz, Guanajuato

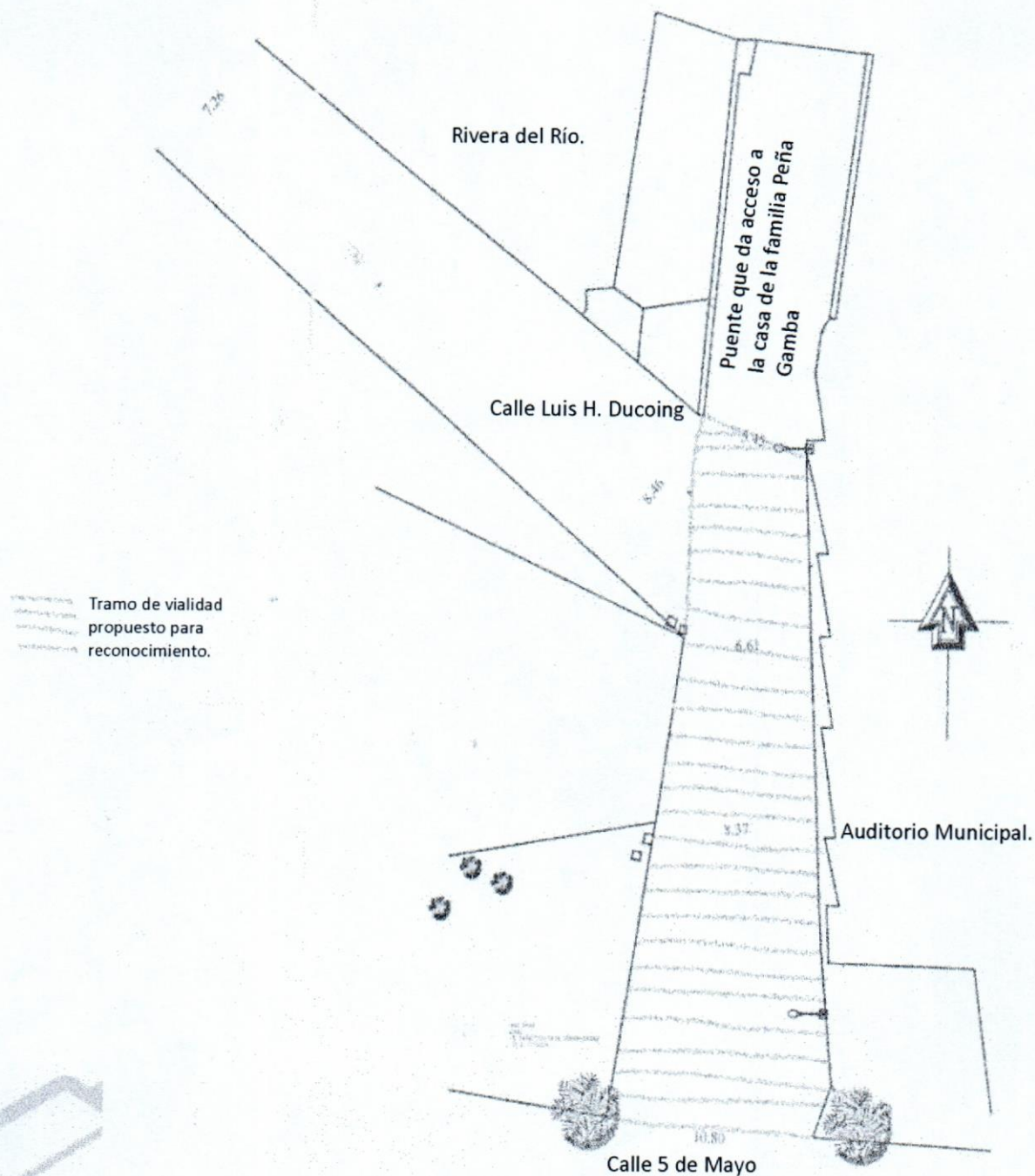


H. AYUNTAMIENTO
2024 | 2027



Desarrollo
Urbano

PLANTA DE LA VIALIDAD PROPUESTA.



468 688 64 53



Rayón 105 Col. Centro C.P. 37900
San Luis de la Paz, Guanajuato




H. AYUNTAMIENTO
2024 | 2027



Desarrollo
Urbano

Polígono de la Vialidad.



468 688 64 53



Rayón 105 Col. Centro C.P. 37900
San Luis de la Paz, Guanajuato



H. AYUNTAMIENTO
2024 | 2027



Desarrollo
Urbano

CUADRO DE CONSTRUCCION						
LADO		RUMBO	DISTANCIA	V	C O O R D E N A D A S	
EST	PV				Y	X
				1	2,356,050.9757	343,454.3192
1	2	N 70°12'59.04" W	5.557	2	2,356,052.8566	343,449.0900
2	3	S 04°48'14.60" W	11.226	3	2,356,041.6702	343,448.1499
3	4	S 08°50'05.58" W	22.813	4	2,356,019.1279	343,444.6461
4	5	S 85°29'15.89" E	10.631	5	2,356,018.2915	343,455.2440
5	6	N 21°36'15.34" E	2.559	6	2,356,020.6710	343,456.1863
6	7	N 06°12'43.47" W	6.500	7	2,356,027.1333	343,455.4829
7	1	N 02°47'39.27" W	23.671	1	2,356,050.9757	343,454.3192
SUPERFICIE = 268.046 m2						

Fundamento:

Se propone la nominación de dicha vialidad al H. Ayuntamiento 2024 2027, bajo el amparo de la Ley para el Gobierno y Administración de los Municipios del Estado de Guanajuato en su Capitulo II, de las Atribuciones del Ayuntamiento y de sus Integrantes, **Artículo 25**. Los ayuntamientos tendrán las siguientes atribuciones:

1) En materia de obra pública y desarrollo urbano:

a). Aprobar la apertura o ampliación de las vías públicas y **decretar la nomenclatura de calles**, plazas y jardines públicos, así como el alineamiento y numeración oficial de avenidas y calles, conforme al reglamento respectivo;

Justificación:

Cabe hacer mencion que dicha vialidad hasta la fecha y aun que se publico el 13 de agos to del año 2021, la actualización del Programa Municipal de Desarrollo Urbano y Ordenamiento Ecologico Territorial del Municipio de San Luis de la Paz, Guanajuato, por lo marginal del tramo con una identidad, es necesario sea otorgado esta misma al tramo de vialidad que hacemos mencion y que forme una nomenclatura coherente, que respete la historia y tradición del Municipio, que permita distinguir con facilidad su estructura urbana con sus componentes principales, su red vial, sus espacios urbanos públicos y privados; total de su mancha urbana desarrollada.

Nominación oficial de la vía pública:

La propuesta es asignarle, un nombre, con el cual se le identifique y sea ubicada a través de la cartografía de la Dirección de Desarrollo Urbano y establecer claramente los límites entre propiedad privada y el dominio público y con esto dicha vialidad forme parte de:

- Existencia física de la misma.
- Constatación de su uso público, en el tramo que se utiliza actualmente como doble sentido.
- Definición de su categoría, una vez reconocida por la Dirección de Desarrollo urbano en el PMDUOET.
- Establecimiento de su denominación oficial.
- Incorporación en el inventario de vías públicas
- Planificación urbana y territorial.




468 688 64 53



Rayón 105 Col. Centro C.P. 37900
San Luis de la Paz, Guanajuato



H. AYUNTAMIENTO
2024 | 2027



Desarrollo
Urbano

G. Influencia en la movilidad.

- Breve semblanza del Ciudadadano del cual se solicita sea nominada la vialidad:

- Don J Cruz Peña y/o José Cruz Peña y/o José Cruz Peña Bárcenas y/o J Cruz Peña
- Bárcenas, hijo de los señores León Peña González y Delfina Bárcenas Gavia, nació el 30 de mayo de 1930 en San Luis de la Paz, Guanajuato. Realizó sus estudios primarios y secundarios en San Luis de la Paz y la Ciudad de México, y posteriormente se trasladó a Los Ángeles, California, para estudiar inglés y administración agrícola en la Escuela Black Fox.
- Don J Cruz Peña y/o José Cruz Peña y/o José Cruz Peña Bárcenas y/o J Cruz Peña Bárcenas, se dedicó al cultivo del chile en las empresas familiares. Contrajo matrimonio con la señora Yolanda Estela Gamba López, con quien procreó cinco hijos: Patricia, José Cruz, Bernardo, Gilberto y Caria.

Entre sus contribuciones destacan:

- Donación de terrenos para la construcción del Club de Leones y Frontón la cual están ubicados los juegos de la Alameda.
- Construcción de una escalinata para acceso al río y lavaderos de concreto.
- Colaboración en la construcción del puente de la calle Galeana.
- Donación de terrenos para la Preparatoria Oficial adscrita a la Universidad de Guanajuato, en conjunto con los señores Rolando Gamba López y Francisco Villegas.
- Apoyo económico a personas de bajos recursos para pago de colegiaturas, útiles escolares y tratamientos médicos.

Don José Cruz Peña falleció en noviembre de 2018, dejando un legado de altruismo y compromiso con la comunidad. Su memoria es recordada con afecto por su empatía, sociabilidad y cercanía con la gente.

Sin otro particular por el momento, quedo a sus órdenes para cualquier duda o aclaración.

ATENTAMENTE.

San Luis de la Paz, Estado de Guanajuato a 21 de octubre del 2024.

Administración 2024 - 2027

Arq. Montserrat Quintana Padilla.
Directora de Desarrollo Urbano.



C.C.P. Archivo.
A' MQP/cmg

468 688 64 33

Rayón 105 Col. Centro C.P. 37900
San Luis de la Paz, Guanajuato